



# COMUNE DI GUARDIALFIERA

(Provincia di Campobasso)



**OGGETTO:** P.S.R. Molise 2014-2020 - Misura 4 "Investimenti in immobilizzazioni Materiali"  
Sottomisura 4.3 - "Sostegno a investimenti nell'infrastruttura necessaria allo sviluppo, all'ammodernamento e dell'adeguamento dell'agricoltura e della Silvicoltura"

INVESTIMENTI PER INFRASTRUTTURE VIARIE RURALI RELATIVE ALLA SISTEMAZIONE, PROTEZIONE, MESSA IN SICUREZZA E REGIMENTAZIONE DELLE ACQUE SUPERFICIALI DELLA STRADA INTERPODERALE "FONTE LORETO"

**DITTA:** COMUNE DI GUARDIALFIERA

## *Elaborati:*

- 1) *Relazione Tecnica - Quadro Economico*
- 2) *Elaborati Grafici*
  - Corografia - Carta tecnica d'intervento*
  - Planimetria Catastale*
  - Profilo Longitudinale*
  - Ortofoto*
- 3) *Planimetria Generale d'Intervento*
- 4) *Planimetria con Indicazioni Aziende Agricole*
- 5) *Elenco Aziende Agricole*
- 6) *Particolari Costruttivi*
- 7) *Documentazione Fotografica*
- 8) *Computo Metrico Estimativo*
- 9) *Elenco dei Prezzi Unitari*
- 10) *Stima Incidenza Sicurezza*
- 11) *Stima Incidenza Manodopera*
- 12) *Capitolato Speciale d'Appalto*
- 13) *Piano di Sicurezza - Cronoprogramma*
- 14) *Piano di Manutenzione*
- 15) *Schema di Contratto*

## *Approvazioni:*

# PROGETTO DEFINITIVO - ESECUTIVO

*Data:* Marzo 2016

*I PROGETTISTI*

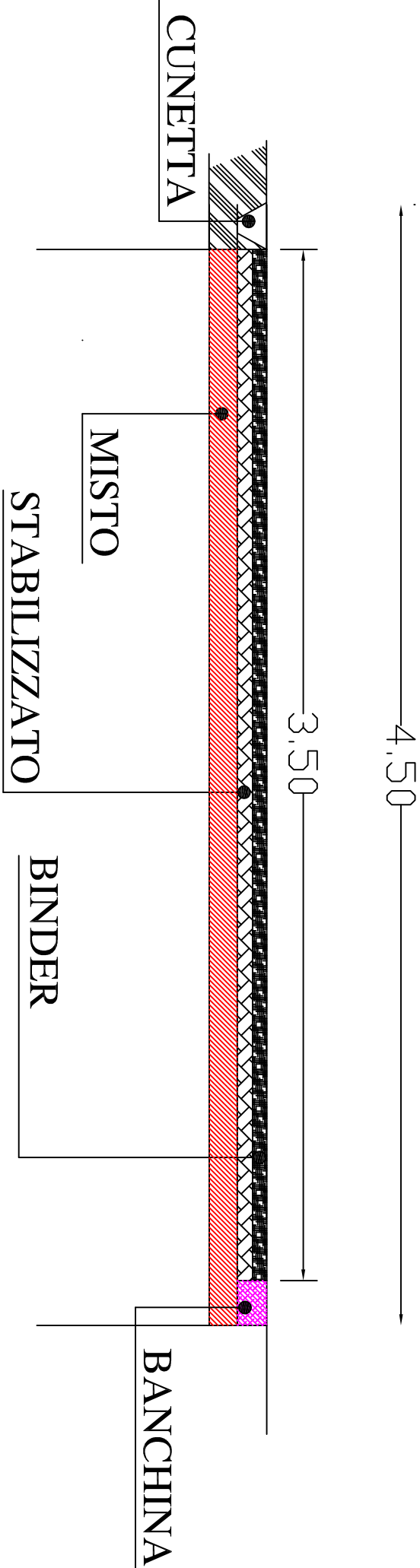
(Geom. Mariano GAROCCHIO)

(Geom. Nicola RIZZO)

## STUDIO TECNICO

Geom. Mariano GAROCCHIO - Via L. Einaudi n° 21 - 86100 CAMPOBASSO  
Geom. Nicola Rizzo - C.so Umberto I n° 30 - 86030 GUARDIALFIERA

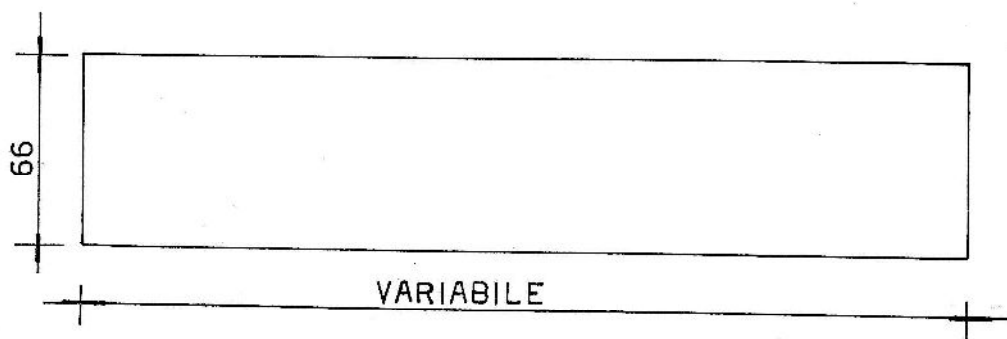
# PARTICOLARE SEZIONE STRADA



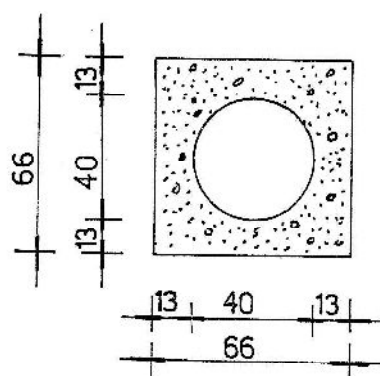
CAVALCAFOSSO

PIANTA

SCALA 1:25

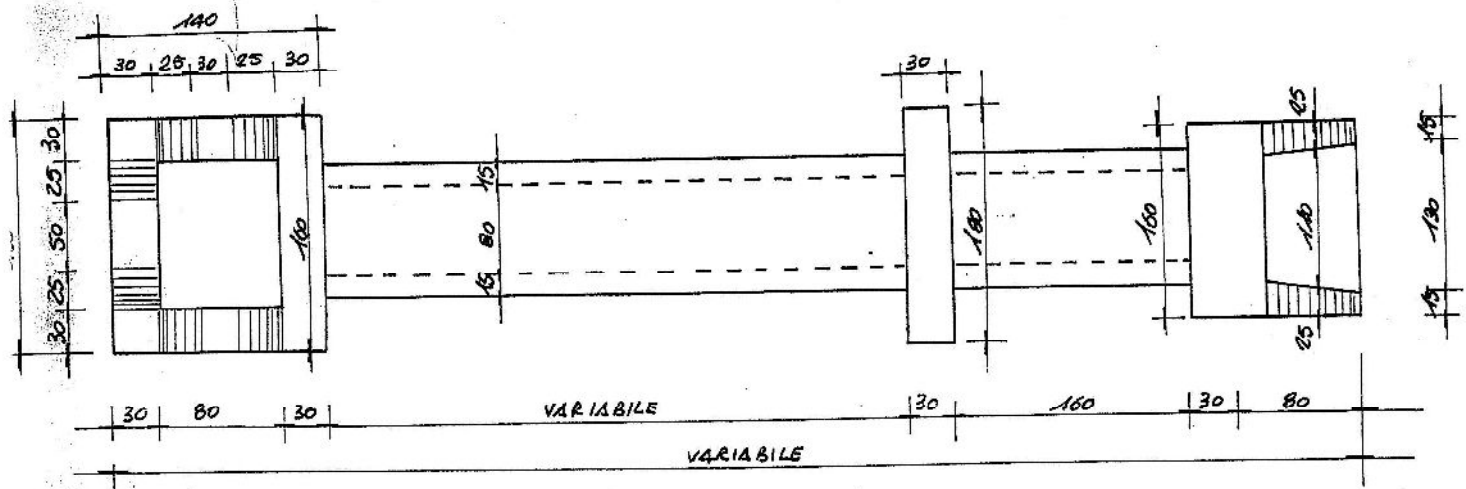


SEZIONE

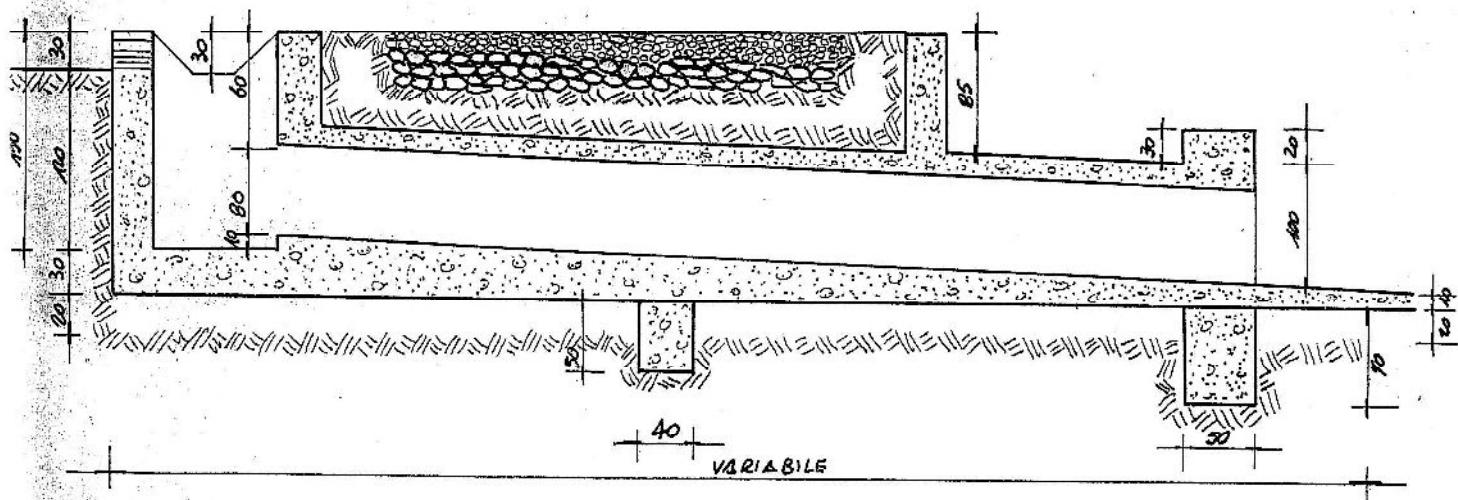


TOMBIINO

Scala 1:50



PIANTA



SEZIONE LONGITUDINALE